

Kennissessie ‘Persreizen’

25-5-2023

Team Leisure



Susanne Pieren



Ilse van Wijk



Rosan Put



Vivienne Kock



Ebe van den Briel



Anne Wouters



Inhoud

1. Het team werkt aan
2. Strategie Duurzaam Bezoek 2021-2025
3. Persona's
4. Press Office
5. Persreizen
6. Waar zien we kansen?
7. Tentoonstelling & borrel

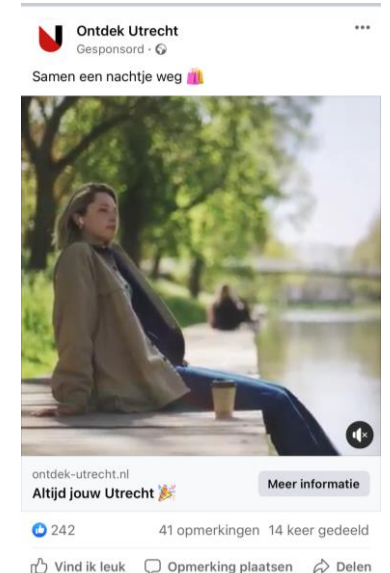

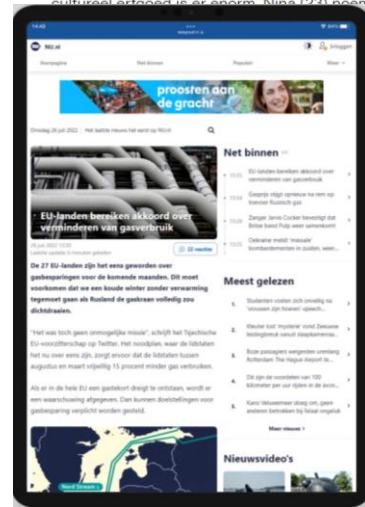


Voorbeelden



Wandelende reisgids Nina neemt je mee langs haar favoriete plekken in Utrecht

Utrecht is een eeuwenoude stad maar nog altijd jong van geest. In deze creatieve stad ligt alles op tien minuten fietsafstand van elkaar, wat maakt dat het niet als een 'grote stad' voelt. Maar het aanbod aan winkels, horeca en cultureel erfgoed is enorm. Nina (23) neemt zichzelf een



in, maar dat is te kort door de bocht. De V50 is zo langzamerhand aan vervanging toe. Het merk hoopt natuurlijk vurig dat de voormalige V50-rijder valt voor de charmes van de V60, ook al is die flink duurder. Zijn prijzen beginnen bij 35.895 euro voor de T3 (1.6 benzinemotor).

Utrecht Marketing
 Advertentie
 Shop lokaal, snuif cultuur, geniet in de leukste cafés, ga heerlijk uit eten én blijf een nachtje slapen in de Domstad!



s in en? Weekendje of nachtje weg in de Domstad? Utrecht v bewonder
 EER BEKIJK HOTELS BE


In deze test staat de versie met 2.0T benzinemotor centraal. Deze geeft de V60 de dit die bij zijn vlotte unstreama oast en hi



Persona's

Nationale bezoekersdoelgroepen
voor de stad Utrecht

- > Innovatief & Creatief
- > Persoonlijk & Voor Mij







Strategie Duurzaam bezoek 2021-2025: live like a local

5 strategische keuzes

- › Inzet op waardevol bezoek
- › Duurzaam verplaatsen als norm
- › Extra inzet op verblijfsgasten
- › Spreiding in tijd en ruimte
- › Meer aandacht voor toegankelijkheid en inclusiviteit





Press Office



TOUW...
Domkerk/
Museum Speelklo...

Springweg

Centraal Museum
Museum Catharijne-
convent

Het Spoorweg-
museum

72335
1



Free publicity



HISTORIE IN DE DOMSTAD

Utrecht viert dit jaar het 900-jarig bestaan als stad. Met een ommetje langs grachten, door stegen en diep onder de grond wordt een stukje van de geschiedenis blootgelegd.

TEKST EN FOTO'S MAX DE KRIJGER

We stoppen even op het Domplein in hartje Utrecht. Op de grond zien we de lijn die aangeeft waar eeuwen geleden het Romeinse castellum stond. „Ga je hier graven dan kom je op de muren van dat castellum uit”, zegt stadsgids Willemijn Bánki. Zo'n 2000 jaar geleden lag hier een fort dat ruimte bood aan 500 legionairs, hulptroepen van het Romeinse Rijk.

Bánki wijst naar het noorden. „Daar woonden de Germanen, hier was het Romeinse Rijk. Wel 300 jaar lang.” En nu ze het toch over het noorden heeft: met 112,5 meter is de Utrechtse Domtoren (iets) hoger dan d'Olle Grieze van Groningen (bijna 97 meter). Ruim voordat Utrecht stadsrechten kreeg, dit jaar 900 jaar geleden, stonden hier al kerkgebouwen. In de elfde eeuw werd de Domkathedraal nieuw gebouwd met paleizen erbij.




Stadsgids Willemijn Bánki.
Foto boven: het pandhof van de Domkerk.



Neem het licht op Utrecht Lumen, Utrecht

De kunstwerken van Utrecht Lumen werpen een bijzonder licht op de geschiedenis, de bewoners en de bouwwerken van de Domstad. Van lichtkunst naar luchtkunst is maar een kleine stap: voor veel kunstwerken richt je je blik omhoog, van een vliegende schotel op het dak van NS-hoofdgebouw De Inktpot tot een halo om de torenspits van de Willibrordkerk en de oplichtende minaretten van de Ulu Camii Moskee in de wijk Lombok. Je kunt zelf je licht op een route laten schijnen of op pad gaan met een gids, ontdek-utrecht.nl/lumen

Foto: Jelle Vrienshoek



Geloofwaardige content



Het ambacht leeft nog. In glasstad Leerdam

Deels geveld in de middeleeuwen

Bierdrinks hallen op de laatste Wereldoorlog

Duits & Lauret, gebrouwen in Fort Everdingen

ROUTE WATERLINIES WEEKENDTOCHTEN

Weekendtocht 3 UTRECHTS WERELDERGOED, FORTBIER EN BUNKERS

In en rondom de stad Utrecht kun je een flinke tijdreis maken, langs de resten van een Romeins *castellum*, mooie vestingsteden en forten van de Oude en Nieuwe Hollandse Waterlinie. Fort Everdingen bijvoorbeeld. De munitie die hier lag opgeslagen, heeft nu plaatsgemaakt voor kikkerrieten. De koele ruimtes van het fort zijn namelijk ideaal voor het rijpen van blauwe kaas en bier. Voormalig fysiotherapeut Marco Lauret liet het verdedigingswerk opknappen en begon er een bierbrouwerij. "Het water dat hier op de oude manier wordt gefilterd, is perfect om mee te brouwen."

Het fort ligt tussen de brede, stoere Lek en de rommelige weilanden. Kauwen en kraaien hebben zich genesteld in de geschutsporten van het torenfort. "Pas op dat je er niet door rentje wordt aangevallen, ze kunnen wat beschermend zijn", lacht Lauret, terwijl hij ondertussen waarschuwend wijst naar de drempels en gaten in de vloer. De weekendtocht Utrechts Werelderfgoed begint in de stad Utrecht, waar de historie voor het oprapen

ligt. Ik heb nooit geweten dat meters onder het Domplein Romeinse resten zijn te zien. In de ondergrondse attractie DOMunder kun je met een slimme zaklamp op zoek naar archeologische resten en verhalen.

Al snel gaat de fietsroute het groen in, ingeklemd tussen snelwegen, die niet verbreed mogen worden. Later kom je aan bij de Lek, waar Fort Everdingen ligt. Op de Diefdijk rusten buizers uit op betonnen schuilplaatsen, die verspreid in de weilanden liggen. Hazen smellen door het gras, een torenvalk hangt eboven. Ik stop even bij een doorgezage bunker, ook wel bekend als Bunker 599. Het is bijzonder om daar doorheen te lopen. De sneeuw ligt vlakbij, maar de meeuwen en aalscholvers trekken zich daar niets van aan en zitten op hooien palen in het aangrenzende water. Bizar hoe dicht de stedelijke wereld en de natuur hier bij elkaar liggen. Na glasstad Leerdam loopt de route dwars door de Alblasserwaard en Lopikerwaard, oude polder-

AFSTAPADRESSEN

DOMunder

Utrecht is zoals meer Europese steden van oorsprong een Romeins fort. Door de hooggelegen zandgronden was de Rijn hier goed doorwaadbaar en kon het castellum Traiectum uitgroeien tot een handelspost. Onder het huidige Domplein liggen de resten van het fort. Het museum DOMunder toont tweeduizend jaar bewogen historie. Open van di t/m zo, de ontdekkingstochten beginnen op vaste starttijden, reserveren kan via de website. domunder.nl

Fort Everdingen

Het torenfort moest ervoor zorgen dat vijandelijke legers niet over de Lekdijk of de rivier door de waterlinie konden breken. Het ligt op een T-splitsing van de Lekdijk en Diefdijk, nog altijd een van de belangrijkste binnendijken van Nederland. Op dit moment is het fort de thuisbasis van bierbrouwerij Duits & Lauret. Je vindt hier een mooi terras en fraai gelegen camping. Het proeflokaal en de winkel zijn open van vr t/m za. Noorderweg 2, Everdingen. forteverdingen.com

Castellum Hoge Woerd

Castellum Hoge Woerd is een moderne versie van het Romeinse fort Fletio dat hier tussen circa 40 tot 400 na Chr. lag. De muren, de wegen, het badhuis en zelfs de rivierloop bevinden zich allemaal exact op de oorspronkelijke plek. Het museum geeft een heel verrassend beeld van maar liefst drieduizend jaar wonen en werken in het hart van het huidige Nederland. Open van di t/m zo, van 10.00 tot 17.00 uur. Hoge Woerdplein 1, Utrecht. museumhogevoerd.nl



Wat verstaan wij onder pers?

- › Traditionele media
- › Influencers



Organiseren van persreizen

- › 1 tot 6 daagse persreizen
- › Via pitch of op verzoek
- › Persoonlijke begeleiding
- › Programma op maat
- › Samenwerking met partners
- › Duurzaamheid



Verhaallijnen vanuit de strategie

- › Fietsen
- › Cultuur (musea en erfgoed)
- › 3x UNESCO
- › Duurzaamheid
- › Evenementen stadsbreed
- › & inspelen op actualiteiten en het aanbod wat er altijd al is



Waar kiezen we voor?

- > Doelgroep; herkomstland
- > Past het type media/influencer bij de stad
- > Uitstraling van de kanalen
- > Bereik
- > Onderbuikgevoel





**Individuele
persreis of
groepsreis?**

Persreis, hoe pak je dit aan?

- › Programma opstellen & begeleiden
- › Optimaal inrichten persbezoek
- › Gastvrij ontvangst
- › Tips & tricks



Do's

- › Goede relaties met pers en netwerk opbouwen én onderhouden
- › Informatie geven en ontvangen
- › Weten wat er speelt
- › Proactief denken en doen; waar zijn kansen?





Blijf in contact

An aerial photograph of a lush green park. A paved path runs diagonally from the top left towards the bottom center. To the right of the path is a body of water, possibly a pond or stream, which reflects the sky and surrounding trees. The water is surrounded by dense green vegetation, including tall reeds and various trees. In the lower-left quadrant of the path, two people are sitting on the ground with their bicycles. The overall scene is bright and verdant.

Welke kansen zie jij?



Dankjewel!

